



יציאה משחיה  
מעבר בחנייה  
בין רויאל ביץ לדן




© 2021 Google



# קיר מלון דן

מעבר מהשחיה  
להחלפה דרך  
חניה בין מלון רויאל  
ביץ למלון דן







# דרך הים אל מלון ספורט



© 2021 Google



מעבר אל  
מלון לספורט

מעבר נושם



מעבר בצד שמאל  
בחנייה וכניסה לשטח  
החלפה

בצהוב  
צק אין  
אולימפי  
וילדים








שטח החלפה אולימפי  
וילדים

יציאת אופניים

שטח החלפה  
ספרינט


שטח החלפה  
סופר ספרינט  
שטח החלפה  
נוער





N

כניסה ויציאה  
אופניים



© 2021 Google

Google Earth

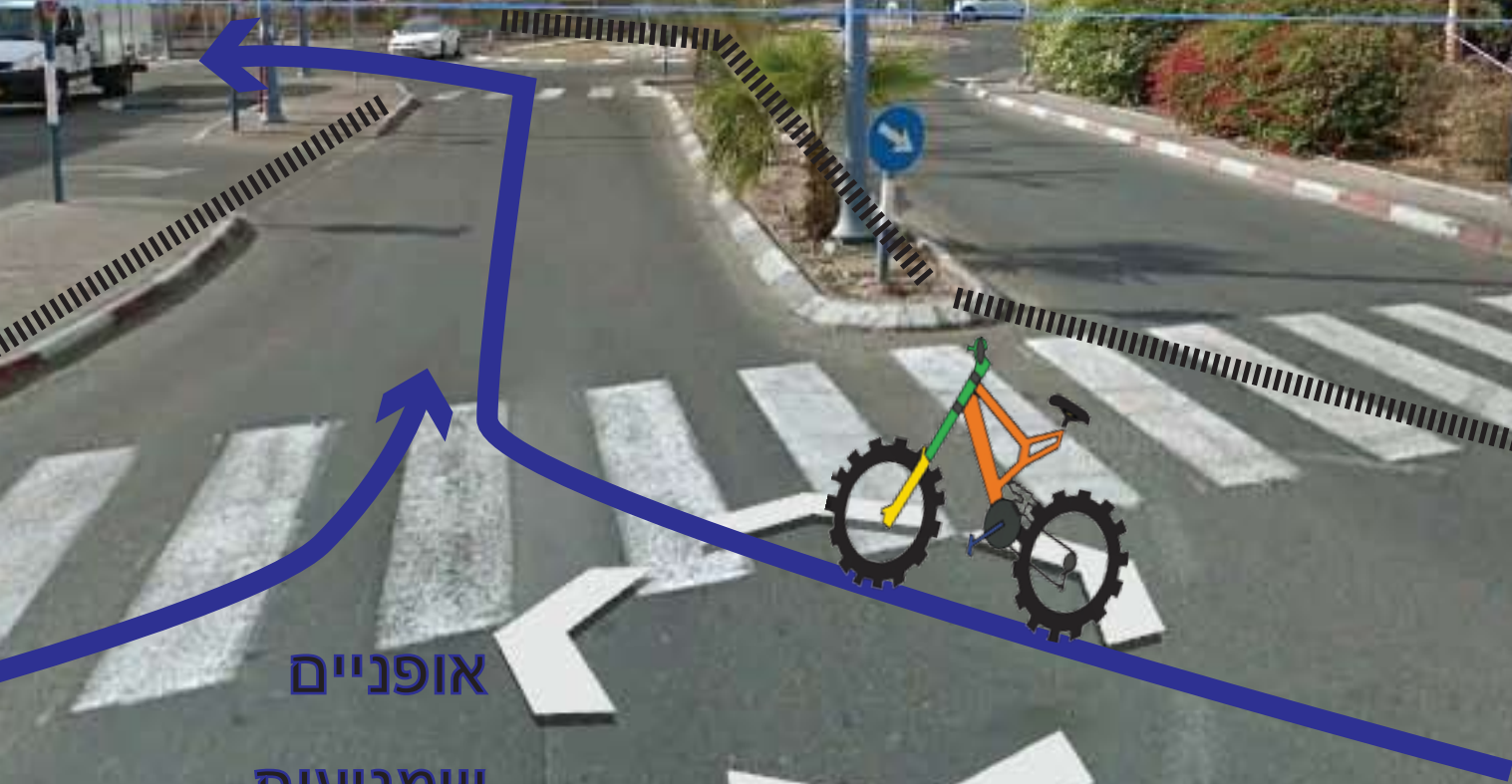


פיסטאני



צא מ'Street View'

לחץ כדי להתבונן סביב



אופניים


שמגיעות

להקפה נוספת


© 2021 Google

Google Earth










ENRICO COVERI

הים

© 2021 Google

דיווח על





ENRICO COVERI

הים

© 2021 Google

דיווח על





© 2021 Google



פניה שמאלה לקאמפן

חוזר ממול להקפה נוספת בחזור



קאמפן



צא מ'Street View'

לחץ וגרור כדי לסובב, או לחץ על "צ" כדי לאפס לכיוון צפון

ישר על קאמפן  
לכוון דרבן

כיכר

© 2021 Google

Google Earth



**אופניים / BIKE**




**ילדים 8-9 - X 1**

**ילדים 10-11 - X 2**

**ילדים 12-13 - X 3**

סיבוב אופניים ילדים על קאמפן

8-9 פעם אחת

10-11 פעמיים

12-13 שלוש פעמים

שליחים עילית ונוער פעמיים

שליחים ילדים וחופשי פעם אחת





# חזור ימינה לשוקרון



© 2021 Google

Goog





ימינה ממשוקרון אל כוון שטה ההחלפה



לסיום אופניים



להקפה נוספת



© 2021 Google



יציאה לריצה



שטח החלפה אולימפי  
וילדים

כניסת אופניים



יציאת ריצה







יציאה לריצה



© 2021 Google



פיסטאני

Street View icons: person, cube, and 'Street View' text.

**ריצה / RUN**



סופר ספרינט ואורבן - X 2  
 ספרינט ונוער - X 3  
 אולימפי - X 6  
 ילדים - X 1

סיבוב ריצה מזרחי



כיום מצע כורכר מיושר



ריצה / RUN



ילדים 12-13

KIDS 12-13



שינוי ר

© תצלום אוויר: 2020 (המרכז למיפוי ישראל)

פיסטאני



צא מ'Street View'



רים בתצוגה התלת-מימדית

© 2021 Google

Google Earth

