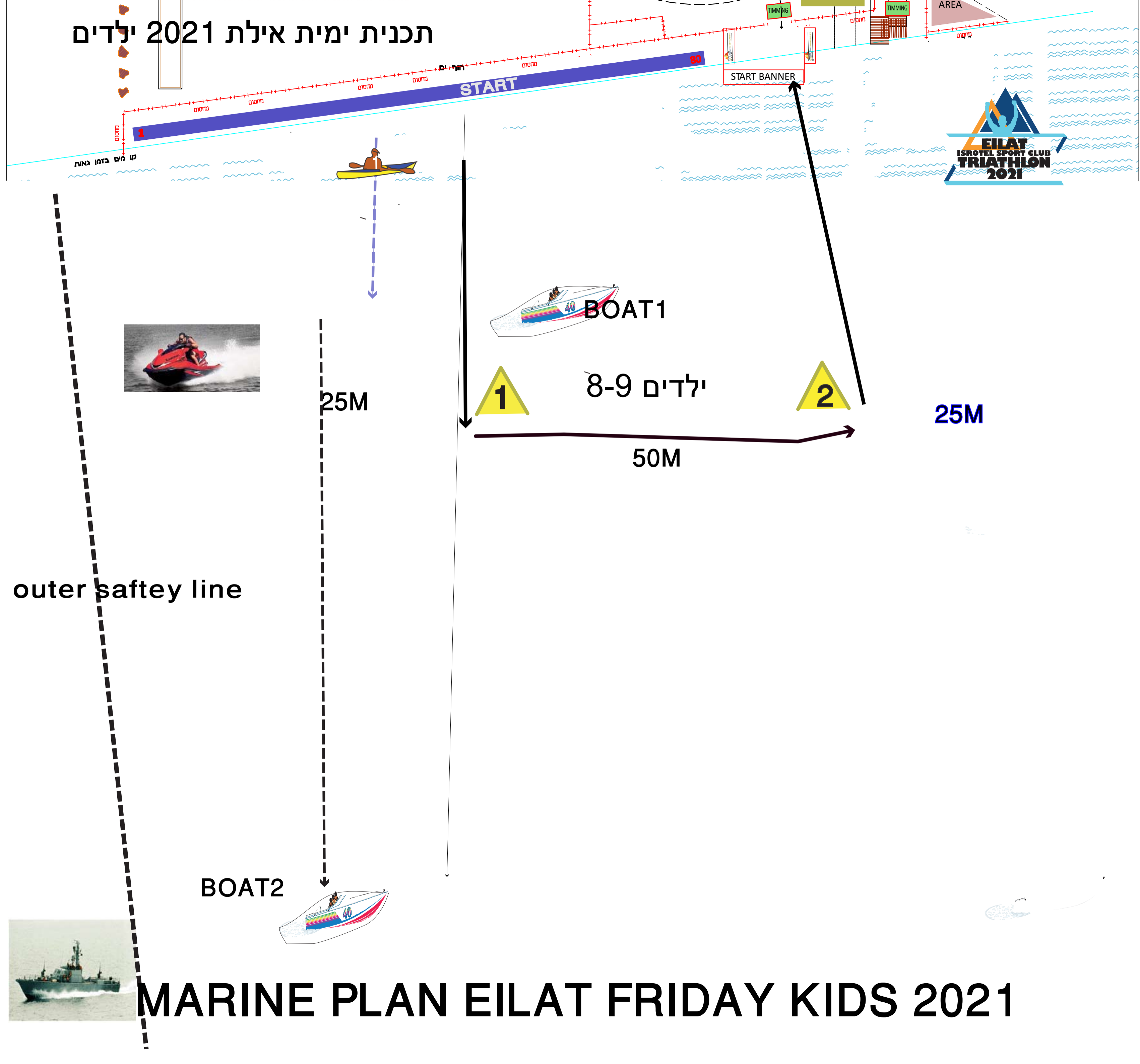


תכנית ימית אילת 2021 ילדים



MARINE PLAN EILAT FRIDAY KIDS 2021


יציאה משחיה
מעבר בחנייה
בין רויאל ביץ לנדן



© 2021 Google

קיר מלון דן

מעבר מהשחיה
להחלפה דרך
חניה בין מלון רויאל
ביץ למלון דן





דרך הים אל מלון ספורט



© 2021 Google

מעבר אל
מלון לספורט

מעבר נושם



מעבר בצד שמאל
בחנייה וכניסה לשטח
החלפה


בצהוב
צק אין
אולימפי
וילדים





N

כניסה ויציאה
אופניים



© 2021 Google

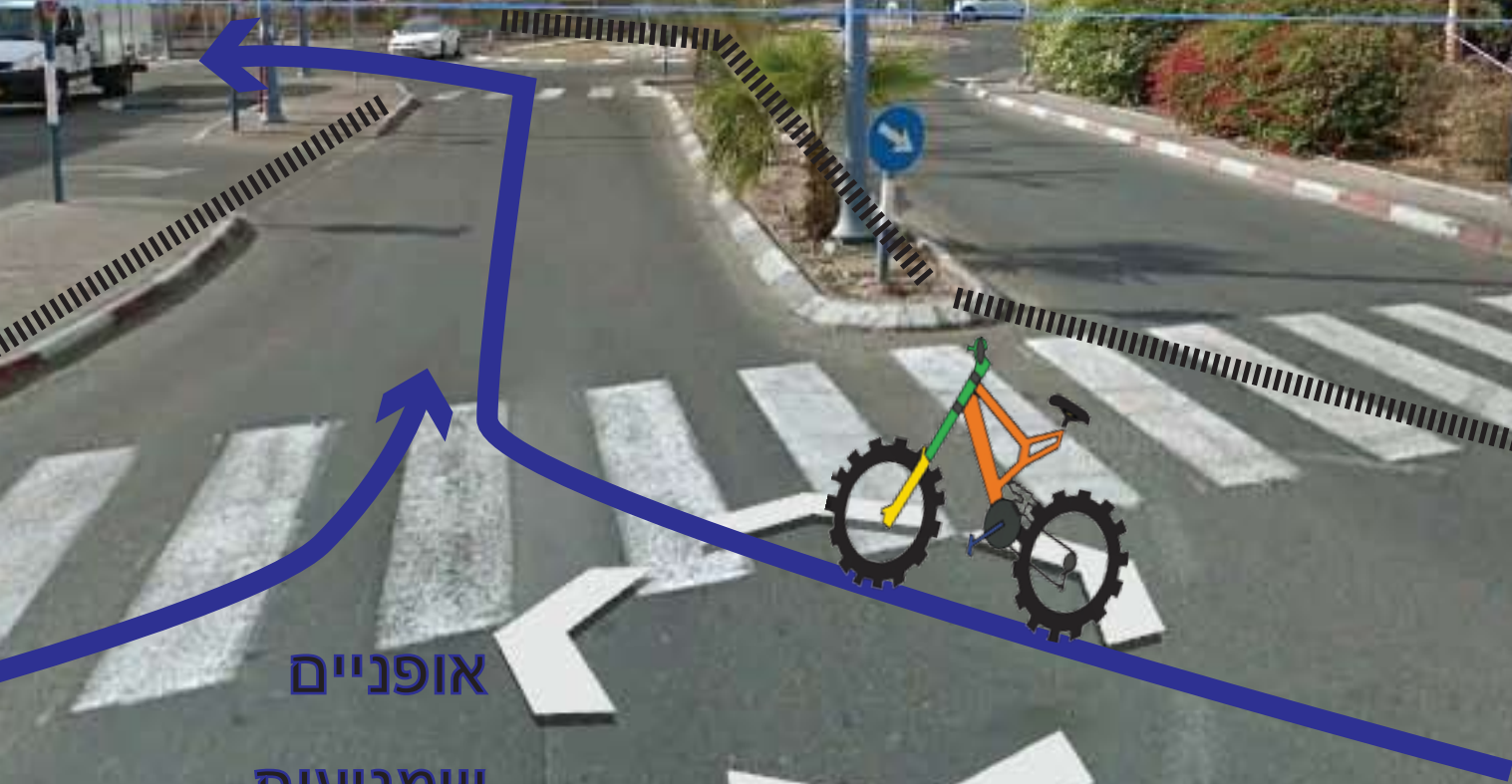
Google Earth

פיסטאני



צא מ'Street View'

לחץ כדי להתבונן סביב



אופניים

שמגיעות

להקפה נוספת

© 2021 Google


Google Earth

אילת, מחוז הדרום




צא מ'Street View'

N



© 2021 Google

Google Earth




ENRICO COVERI

הים

© 2021 Google

דיווח על



ENRICO COVERI

הים

© 2021 Google

דיווח על



© 2021 Google

פניה שמאלה לקאמפן

חוזר ממול להקפה נוספת בחזור

קאמפן



צא מ'Street View'

לחץ וגרור כדי לסובב, או לחץ על "צ" כדי לאפס לכיוון צפון

ישר על קאמפן
לכוון דרבן

כיכר

© 2021 Google

Google Earth

אופניים / BIKE




ילדים 8-9 - X 1

ילדים 10-11 - X 2

ילדים 12-13 - X 3

סיבוב אופניים ילדים על קאמפן

8-9 פעם אחת

10-11 פעמיים

12-13 שלוש פעמים

שליחים עילית ונוער פעמיים

שליחים ילדים וחופשי פעם אחת



חזור ימינה לשוקרון



© 2021 Google

Goog

ימינה ממשוקרון אל כוון שטה ההחלפה





לסיום אופניים



יציאה לריצה



שטח החלפה אולימפי
וילדים

כניסת אופניים



יציאת ריצה





יציאה לריצה



© 2021 Google



סיבוב ריצה מזרחי



כיום מצע כורכר מיושר

פיסטאני



צא מ'Street View'



רים בתצוגה התלת-מימדית

© 2021 Google

Google Earth

